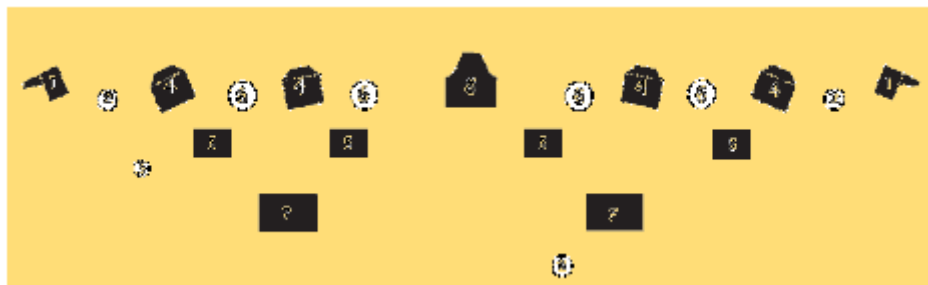




- Benaming 'Atlantikwall': vanaf 1942
- Locatie: van het Petsamo Fjord in het noorden tot aan de Pyreneeën in het zuiden
- 5300 km lang!
- Duizenden bunkers langs de kusten van het toenmalige Finland (nu Rusland), Noorwegen, Denemarken, Duitsland, Nederland, België en Frankrijk
- Aaneenschakeling van batterijen, versperringen, luchtafweer, antitankgeschut, antitankhindernissen, ondersteunende bunkercomplexen...
- Belangrijkste doelstelling: een geallieerde invasie verijdelen





1. Nummer van 'Veroveringsdag'
2. Medalinge van het 100ste Regiment 'Veroveringsdag'
3. 100ste Regiment
4. 100ste Regiment
5. 100ste Regiment
6. 100ste Regiment
7. 100ste Regiment
8. 100ste Regiment

1. Nummer van 'Veroveringsdag'
2. Medalinge van het 100ste Regiment 'Veroveringsdag'
3. 100ste Regiment
4. 100ste Regiment
5. 100ste Regiment
6. 100ste Regiment
7. 100ste Regiment
8. 100ste Regiment

1. Nummer van 'Veroveringsdag'
2. Medalinge van het 100ste Regiment 'Veroveringsdag'
3. 100ste Regiment
4. 100ste Regiment
5. 100ste Regiment
6. 100ste Regiment
7. 100ste Regiment
8. 100ste Regiment

1. Nummer van 'Veroveringsdag'
2. Medalinge van het 100ste Regiment 'Veroveringsdag'
3. 100ste Regiment
4. 100ste Regiment
5. 100ste Regiment
6. 100ste Regiment
7. 100ste Regiment
8. 100ste Regiment


Britse kustverdediging



Foto's: Stefan Dewickere

Voorlopers: kustverdediging

- Romeinen
- Vroege middeleeuwen: ringwalburchten tegen invallen Vikingen
- Tachtigjarige Oorlog
- Napoleon
- ...





Collectie Provincie West-Vlaanderen – Vilda / Misjel Decler



Collectie Dirk Vancraeynest

Voorlopers: kustverdediging WO 1




[Bunkers vervingen langzamerhand forten en klassiek versterkte steden, zoals deze eerder ook de verouderde middeleeuwse kastelen vervangen hadden]



Uit: H. Sackers, J. den Hollander en R. Murk, De Hollandstelling, Witsand Uitgevers





28 oktober 1918 / 9 november 1918 - Uit: Michelin Gids "L'Yser et la côte belge"



Miller - Collectie Imperial War Museum



Collectie CDH Evere




BA Koblenz





Collectie Provincie West-Vlaanderen – Jeroen Cornilly



Collectie Raversyde

Voorlopers: interbellum

- Vanaf 1930: de Franse 'Maginotlinie' < invloed van fortenbouw
- Vanaf 1933: de Duitse Siegfriedlinie of 'Westwall' (630 km) < in de diepte uitgewerkte kleine verdedigingsstellingen
- Vanaf 1934: Ostwall (**Oder-Warthe-Bogen**)

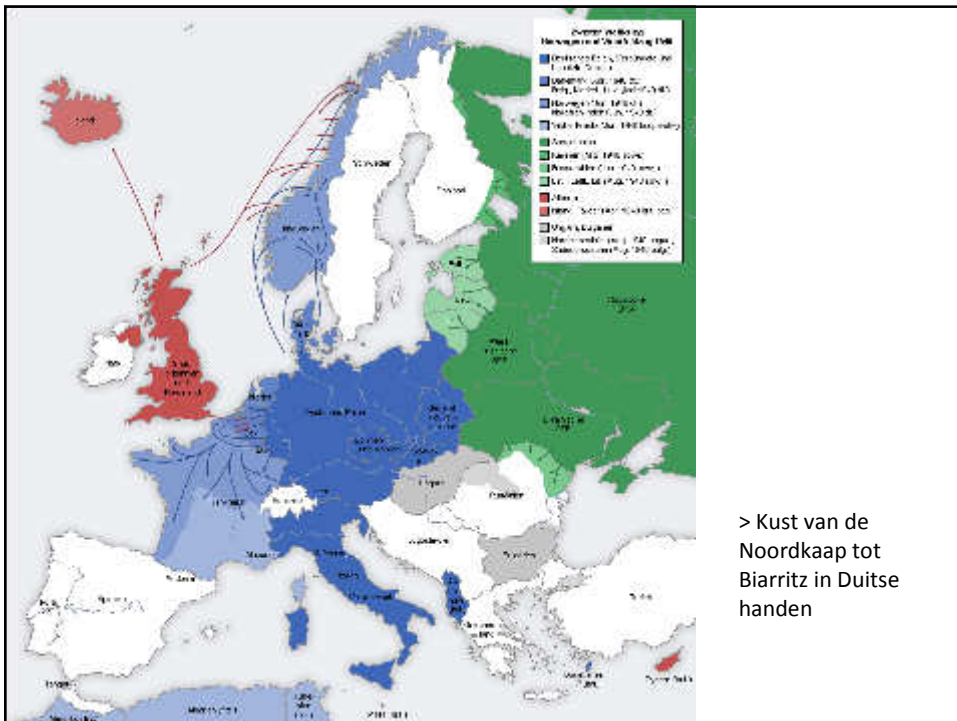
De Tweede Wereldoorlog

- Op 9 april 1940 valt Duitsland Denemarken en Noorwegen binnen
 - Denemarken, valt binnen de dag
 - In Noorwegen vallen de Duitsers gelijktijdig de zes belangrijkste havensteden aan > onderhandelingen
 - Een gemengd Brits, Frans en Pools expeditieleger doet een poging om de Noren ter hulp te schieten, maar slaagt hier niet in. De Duitse inval in België en Nederland op 10 mei doet de geallieerden terugtrekken.

De Tweede Wereldoorlog

- 15 mei 1940: overgave Nederland
- Razendsnel rukken de Duitse troepen ondertussen door België richting Frankrijk. Het Belgisch leger en de Franse en Britse troepen die de Belgen ter hulp waren geschoten, slagen er niet in de Duitse opmars een halt toe te roepen.
- 26 mei tot 4 juni 1940: operatie 'Dynamo' > 338.226 Britse en Franse soldaten geëvacueerd
- Capitulatie Noorwegen: 9 juni
- Wapenstilstand Frankrijk: 22 juni






De beginjaren van de Atlantikwall

- Operatie Seelöwe > bouw van zware offensieve batterijen om Dover te bestoken
- Juli – Oktober 1940: Battle of England > Luftwaffe verliest
- Duitse bombardementen op Engeland kunnen tegen eind mei 1941 het tij niet doen keren
- Juni 1941: Operatie Barbarossa > de strijd aan het Oostfront vergt alsmaar meer troepen
- Defensief karakter wordt belangrijker.

De beginjaren van de Atlantikwall

- Na de inval:
 - Verdediging havens & strategisch belangrijke plaatsen
 - Bescherming scheepvaartroutes
- Na operaties Seelöwe & Barbarossa: een meer gestructureerde aanpak met zo weinig mogelijk soldaten
- 14 december 1941: verordening met nieuwe kustverdedigingsplannen > Neue Westwall > het bouwen van een ketting van steunpunten langs alle bezette kusten
- 8 augustus 1942: 'Atlantikwall' > expliciete bedoeling een doorlopende verdedigingslijn te realiseren die een geallieerde landing onmogelijk zou maken



Raid op Dieppe: 19 augustus 1942



- Gevolg:
 - Informatie voor de geallieerden > samengelegd met informatie verkregen via verzetslui, luchtfoto's en postkaarten
 - Inspiratie voor nieuwe vestingbouwkundige ontwikkelingen

De bouw van de Atlantikwall

- oktober 1942: Winterausbauprogramm
 - geschut vooral in openluchtstellingen
- oktober 1943: Schartenbauprogramm
 - betere verdediging van strategisch belangrijke plaatsen
 - meer luchtaanvallen > inbunkeren
 - Najaar 1943: velbatterijen (diepteverdediging!)
- eind 1943 / begin 1944: inspecties Rommel
 - Betere bescherming van de stranden
 - Mijnevelden
 - Onderwaterzettingen mogelijk maken











De bouwers van de Atlantikwall

- Festungspioniere, de genietroepen van het Duitse leger. Ze planden vestingwerken, ontwierpen bunkers en zagen toe op de uitvoering van de bouw.
- De constructie zelf kwam later voornamelijk in handen van de Organisation Todt (OT).
- Duitse en lokale onderaannemers, soldaten, vrijwillige arbeid, verplichte arbeid, Russische krijgsgevangenen, Joden.
- NSKK actief, het Nationalsozialistisches Kraftfahrkorps: logistieke ondersteuning door grondstoffen naar de bouwerven te vervoeren



BA Koblenz



BA Koblenz

Regelbau

- Gestandaardiseerde bunkerontwerpen: per constructie legde men de benodigde bouwmaterialen en manuren vast.
- Sonderkonstruktion



De doorbraak van de Atlantikwall

- Twee fictieve invasies: Noorwegen en Calais
- 6 juni 1944: "D-day" Normandië
 - Snelle doorbraak!
- belangrijke versterkte havensteden, zoals Duinkerke (die zich pas op 9 mei 1945 overgaf – toen Duitsland capituleerde), hielden wel nog maanden stand. Ook nog inzet tijdens slag van de Westerschelde & Walcheren.
- Na 6 juni: extra verdedigingswerkjes met geschut toegevoegd langs de andere delen van de Atlantikwall
- In Noorwegen, Denemarken en het Noorden van Nederland ging de bouwactiviteit nog volop door tot in 1945.





De Atlantikwall als propaganda


- Albert Speer
- “Festung Europa”
- “Frontarbeiter”
- Zowel gericht op eigen bevolking als op geallieerden





De Atlantikwall: meer dan bunkers

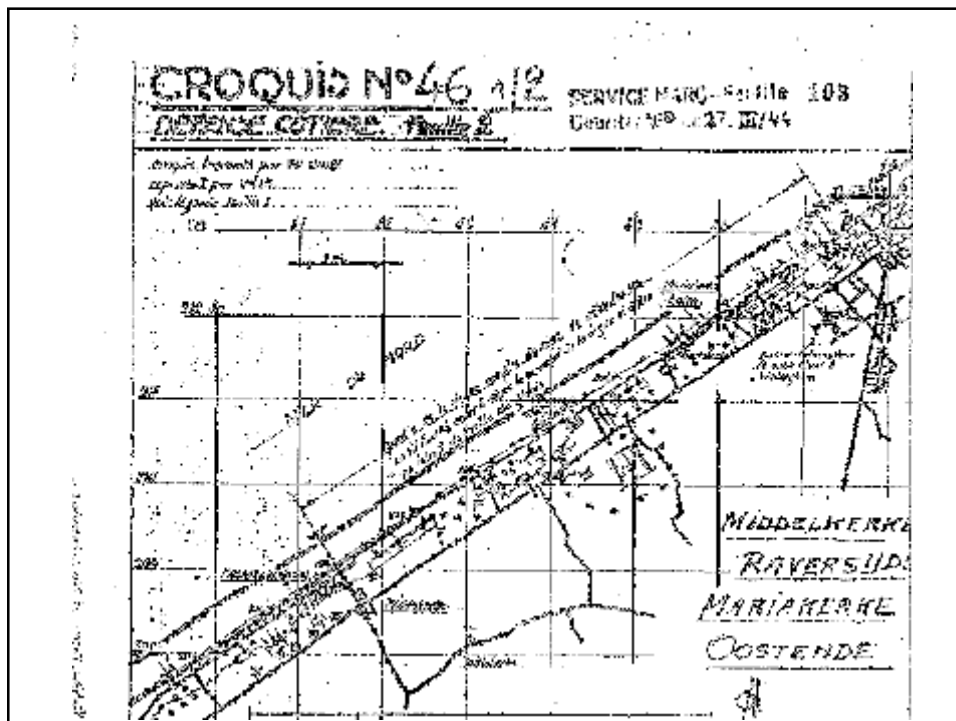




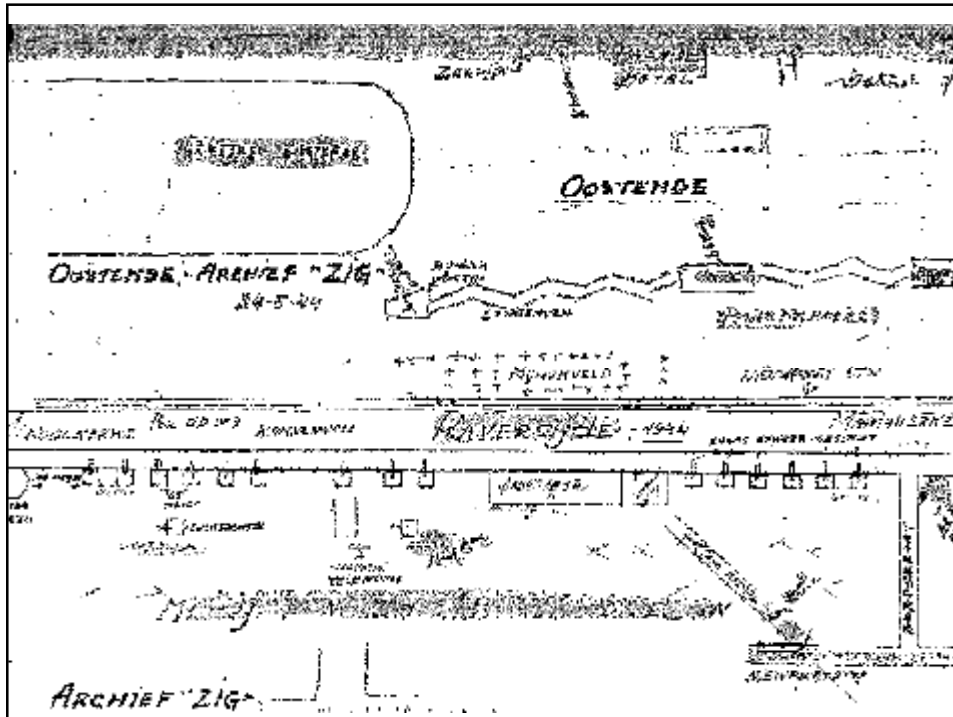
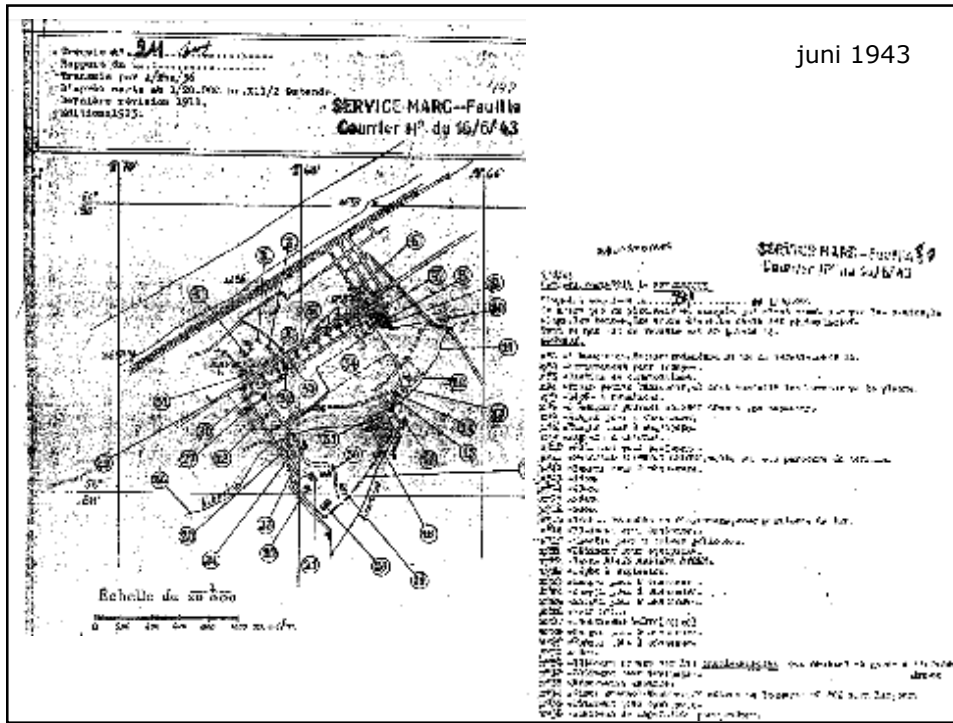


Het verzet in Raversijde

- Achiel Ongena: Geheime leger in Raversijde
- o.a. sabotageacties tegen het vliegveld, in de gaten houden van de activiteiten op het vliegveld.
- hij overleed als politiek gevangene te Friedrichstadt-Dresden op 13 april 1945.



juni 1943



Na de Tweede Wereldoorlog...

- Afbraakpolitiek: landbouwactiviteiten, ontginningen en natuurontwikkeling
- Uitwissen van de Duitse sporen: D, NL, ...
- Eerst erkenning door 'amateurs', later door 'professionelen'
- Normandië: belangrijke toeristisch-economische factor
- Bescherming van bunkers
- Bunkers van de Atlantikwall worden meer en meer geïntegreerd in openbare parken, openluchtmusea, (wandel)routes, enz. Een aantal worden ingericht als winterverblijfplaats voor de bedreigde vleermuizen.










Stp. Pommern – Foto: Tristan Cools



W.N. Tilly – Foto: Tristan Cools



Foto's: Stefan Dewickere



TOEGANGELIJKHEID VIAGEN FI DE EN Zoeken

RAVERSYDE
VERGEGENDEERD EN WILDE NATURE

[ONTDEK](#)
[EXCURSIES](#)
[BEZOEK](#)
[AGENDA](#)
[PROJECTEN](#)
[NIEUWS & PERS](#)
[CONTACT](#)

ONTDEK

Ontdek de rijkdom van de natuur en de geschiedenis van de rivier de Raver. Hier vind je een unieke combinatie van natuur en cultuur.

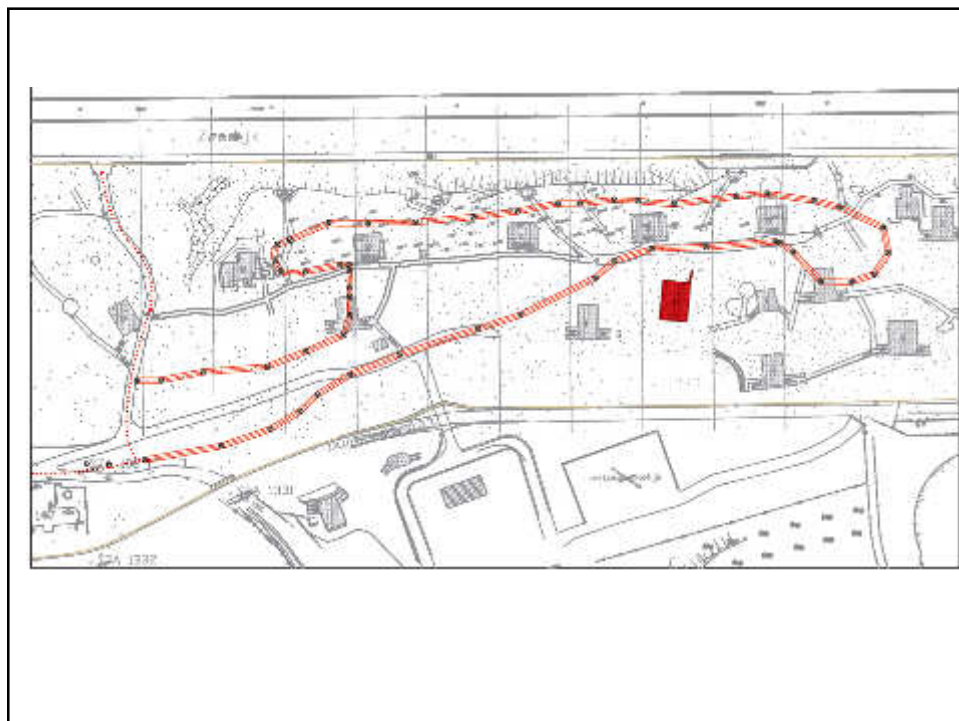
Het natuurgebied
 Anna 1455 Waloverste
 Memorie (Pruisland)
 Adrijkval
 Aalsteren








 SHARE



MASTERPLAN RAVERSYDE: SCHEMATISCHE AFBAKENING DEELPROJECTEN

- 1 Centrale ondergrondse structuren, smeltwater en riolering Raversyde
- 2 Inrichting Natuurpark (David Boon) en andere nieuwe openruimtestructuren
- 3 Reconstructie inrichting Bollen/Waarden (incl. Bollen)
- 4 Reconstructie inrichting Leidingopname
- 5 Reconstructie inrichting Saltwaterde Nieu (incl. Vlaamse Zee)
- 6 Luchtweg Vogelobservatorium
- 7 Schuifraamtoerent: nieuwe inrichting werkplaatsen
- 8 Reconstructie inrichting Vlaamse Zee & Golfline
- 9 Reconstructie kunstrijke gebieden
- 10 Project "Bankenhuis"
- 11 Nieuwe aanleiding Anthoniswal



Interviewproject & boek







FREESTATE **Private Legend**



DE ATLANTIKWALL **EEN KORTE INLEIDING**

Mathieu de Meyer
Nieuwpoortsesteenweg 636, 8400 Oostende
T 059 34 21 91 E info@raversyde.be W www.raversyde.be

